

PLAN DE GOBIERNO PARA CONSEJALES DEL CANTÓN CHUNCHI PARA EL AÑO 2023

1.- Diagnóstico de la situación actual



El diagnóstico de la situación del cantón Chunchi constituye el primer paso para el desarrollo del Plan de gestión; y que nos permitirá conocer la situación actual y al mismo tiempo nos servirá como sustento técnico de la propuesta de gobierno.

En esencia el diagnóstico es un soporte para la toma de decisiones y/o formulación de propuesta para el desarrollo de Chunchi: muestra la situación que atraviesa el cantón, en relación a su población, situación socioeconómica, agropecuaria y demás aspectos que involucran la estructura territorial.

1.1.- Características generales.

A inicios Chunchi fue habitada con la presencia Cañari, representada por el hombre más anciano y diestro en el arte de la guerra debido a que era un pueblo que vivía en constante conflictos guerreros con sus vecinos.

Sus habitaciones tenían la forma circular o triangular, construidas con paredes de barro y piedra, sin ventanas y cubiertas de paja.

La gran variedad de cotas, asociada a la variedad de temperaturas y microclimas favorecen la existencia de una gran variedad de fauna y flora en el cantón.

El suelo de Chunchi es rico en nutrientes y las lluvias favorecen la agricultura. En los valles de Piñancay se cultivan frutales de clima tropical. En algunos sitios se conserva el bosque andino y en el páramo aún subsisten lobos, zorros, conejos, venados etc.

La zona del Charrón es agrícola y ganadera, es conocida por la crianza de toros de lidia, por su producción lechera y de sus derivados. Los principales cultivos son: el maíz, patatas, zapallos, ocas, mellocos, ají, etc

Así se fue construyendo lo que hoy es Chunchi y el desarrollo de su cantón.

Fundación de Chunchi



Chunchi adquiere la categoría de parroquia del cantón Alausí mediante decreto de la Ley de División Territorial expedida por la Convención Nacional del 29 de mayo de 1.861, en la época republicana.

La cantonización de Chunchi fue gestionada en el año 1.944, en el gobierno de José María Velasco Ibarra, por una comisión de notables locales: Francisco Tamariz Palacios, Miguel León Bermeo Pinos, Bolívar Chiriboga Toledo, Celso Bermeo Pinos, Rafael La yedra, entre otros. La petición de cantonización, fue dirigida por el Señor Joel Efraín Trujillo en nombre de los moradores chuncheños, al presidente de la República.

Ubicación geográfica



El cantón Chunchi pertenece a la Provincia de Chimborazo de la República del Ecuador. Se encuentra ubicado en el extremo sur de la provincia. Chunchi es conocido, también como el **“Sillón Andino del Ecuador.”**

Bajo la presidencia del doctor José María Velasco Ibarra, el 4 de julio de 1944, la población de Chunchi se cantoniza, y en esta fecha conmemoran con diferentes actividades sociales, culturales y deportivas, etc.

Distancia: se encuentra a 130 km de Riobamba,

Límites: al sur con la Provincia de Cañar, al norte oeste y este limita con el Cantón Alausí, y al sur con la Provincia del Cañar

Extensión: 279 km² de suelo irregular,

Altitud: entre los 1.600 y 4.300 msnm.

Clima: va desde el subtropical hasta el frío de los páramos,

Temperatura promedio: entre 14° C. y 21° C.

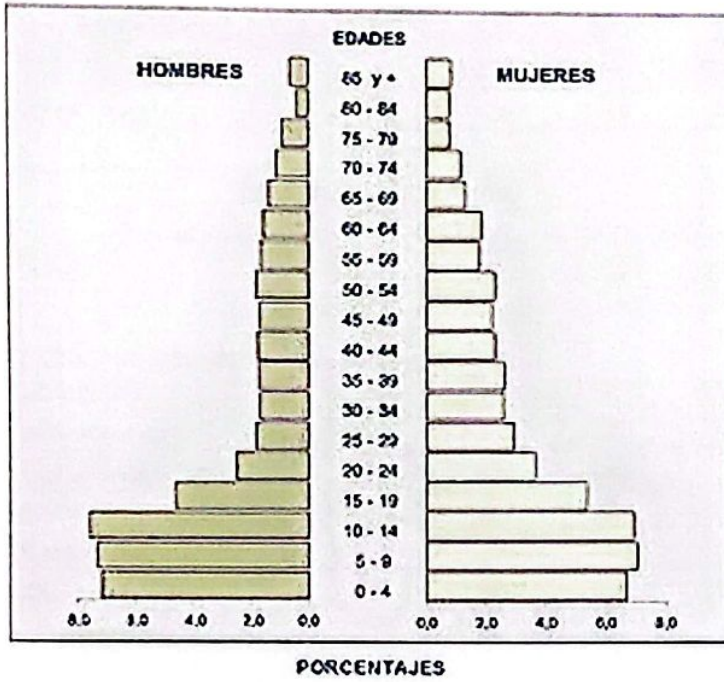
División política del Cantón Chunchi

Contiene la parroquia urbana de Chunchi, que es la cabecera cantonal y tiene las parroquias rurales siguientes:

- a.- Parroquia Rural Capzol
- b.- Parroquia Rural Compud
- c.- Parroquia Rural Gonzol
- d.- Parroquia Rural Llagos

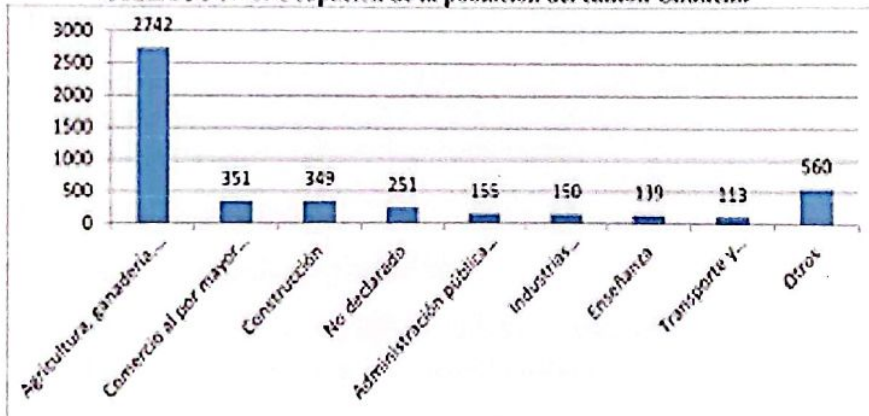
Población de Chunchi

Distribución de la población del cantón Chunchi, según parroquias			
Parroquias	Total	Hombres	Mujeres
Total	12.474	5.885	6.589
Chunchi (urbano)	3.411	1.568	1.843
Área rural	9.063	4.317	4.746
Periferia	3.678	1.791	1.887
Capzol	997	467	530
Compud	1.065	499	566
Gonzol	1.527	713	814
Llagos	1.796	847	949
Fuente: INEC.			



Ocupación poblacional

GRÁFICO N° 8. Ocupación de la población del cantón Chunchi.



Población económicamente activa

CANTON CHUNCHI			
Población económicamente activa de 5 años y más, por sexo			
Según grupos ocupacionales			
Grupos de ocupación	Total	hombres	mujeres
Total	3.970	2.718	1.252
Miembros, profesionales, técnicos	145	57	88
Empleados de oficina	127	77	50
Agricultores	1.179	841	338

Trab. De los servicios	215	94	121
Operarios y operadores de máquinas	533	480	53
Trab. No calificados	1.635	1.076	559
Otros	136	93	43

Según ramas de actividad			
Ramas de actividad	Total	Hombres	Mujeres
Total	3.970	2.718	1.252
Agricultura, ganadería, caza, pesca, silvicultura	2.416	1.727	689
Manufactura	155	110	45
Construcción	334	325	9
Comercio	237	133	104
Enseñanza	159	47	112
Otras actividades	669	376	293
Fuente: INEC.			

2.- Objetivos generales y específicos,

Objetivo general

Desarrollar proyectos y programas que vayan en beneficio del cantón conjuntamente con sus comunidades y grupos sociales, con la finalidad de mejorar la calidad de vida de sus habitantes.

Objetivos específicos

Eje grupos sociales vulnerables

Coordinar acciones con los pobladores, para el desarrollo de los diferentes programas en la población más vulnerables.

Eje convenios internacionales ONG.

Realizar gestiones a nivel nacional e internacional en diferentes áreas de acción para buscar el beneficio de las comunidades.

3.- Plan plurianual

Plan Plurianual 2023							
EJE	PROGRAMA	PROYECTO	INDICATIVO 2023	ESTRATEGIA	FINANCIAMIENTO	SOPORTE TÉCNICO	TOTAL 2023
Grupos sociales vulnerables	Desarrollo de programas sociales	Planificación y desarrollo de programas sociales	200000	Mejorar la calidad de vida de las personas más vulnerables	Presupuesto participativo	Utilización de recursos existentes	200000
		Adoquinados	160000	Mejorar el aspecto población de sus comunidades.	Presupuesto participativo	Utilización de la mano de obra de la comunidad.	160000
Convenios internacionales y ONG	Proyecto cantonal agroindustrial	Desarrollar propuesta de desarrollo agroindustrial	80000	Gestionar convenios y programas con ONG, internacionales para beneficio del cantón	Presupuesto participativo	Equipos de trabajo con conocimientos dentro del campo de sus competencias.	80000

4.- Rendición de cuentas.

Se establecerán reuniones periódicas semestrales para dar a conocer a toda el cantón y sus comunidades de las gestiones que se vienen realizando.

Además, de la rendición de cuentas del manejo del presupuesto relacionado a sus labores.

NOMBRES DE LOS CANDIDATOS.



Andrés Santiago Montero Buñay

1ER. CONSEJAL URBANO



Mirian Isabel Guadalupe Andrade

2DA. CONSEJAL URBANO




Washington Aníbal Zhumi Quishpi

3ER. CONSEJAL URBANO



Carolina Isabel Ulloa Oleas

1ER. CONSEJAL RURAL



Carlos Humberto Calle Calle

2DA. CONSEJAL RURAL